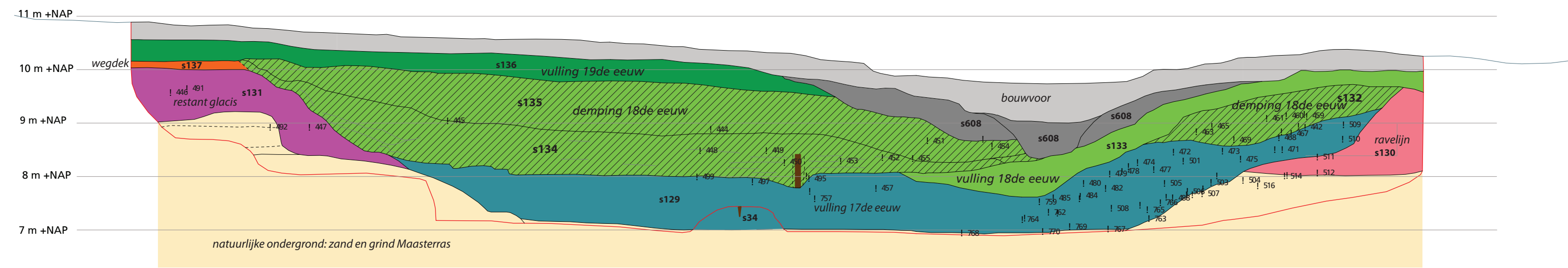
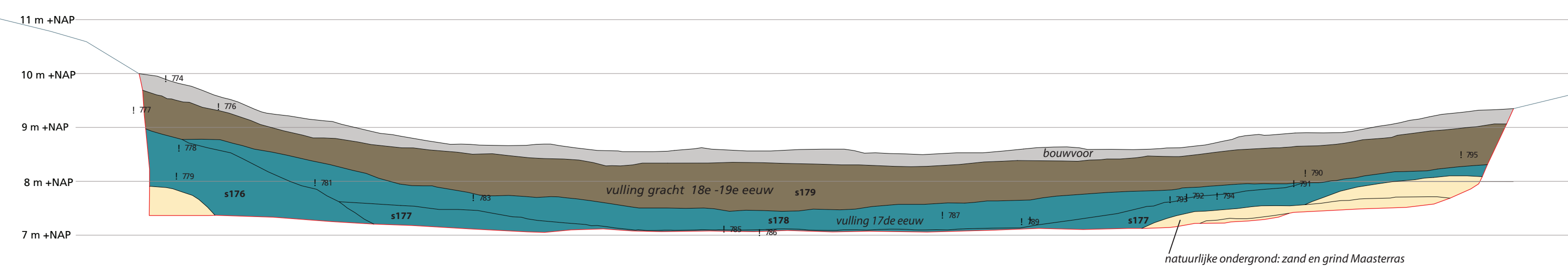


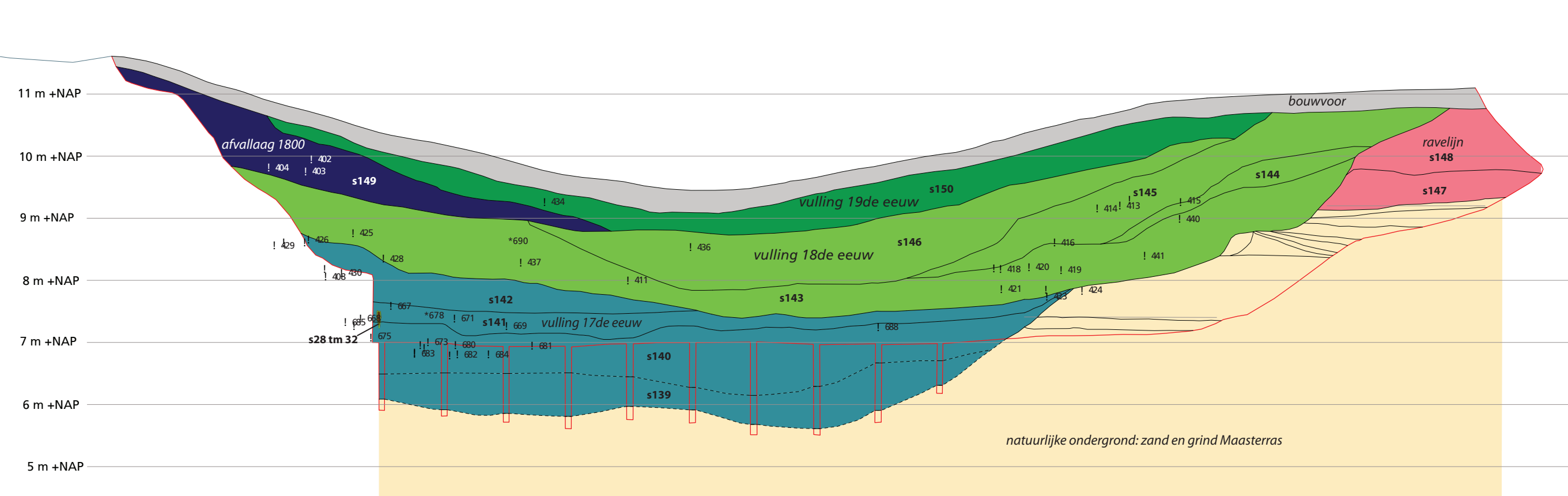
Proefsleuf 11, zuidoost-noordwest profiel



Proefsleuf 15, west-oost profiel



Proefsleuf 12, zuidwest-noordoost profiel



**Gennep, Gennepershuis
Proefsleuf 11, 12 en 15:
profielen met vondstnummers**

Bijlage 23



- | | |
|---|-------------------------------------|
| algemeen | grachtvulling sleuf 1 t/m 7 |
| wegdek | grachtvulling fase 1 |
| muurwerk | grachtvulling fase 2 |
| restant ravelijn | ingeworpen grond fase 3 |
| restant glacis | ingeworpen grond wallichaam |
| wal | |
| beschoeiing | grachtvulling sleuf 8 t/m 15 |
| ingemeten maaiveld | vulling 17de eeuw |
| recente greppel | demping 18de eeuw |
| bouwvoor | vulling 18de eeuw |
| natuurlijke ondergrond | afvallaag 1800 |
| benoeming laag | vulling 18de-19de eeuw |
| putgrens | vulling 19de eeuw |
| s56 spoonnummer | |
| s57 vondstnummer 3D ingemeten vondst/aanlegvondst | |
| *28 vondstnummer profielvondst | |